

Empfohlenes Kartenmaterial

ADFC	Radtourenkarte 13 Saale / Westliches Erzgebirge Hrsg.: Bielefelder Verlagsanstalt
ADFC	Radtourenkarte 18 Oberfranken Vogtland Hrsg.: Bielefelder Verlagsanstalt

Zusätzliches Kartenmaterial


Bayreuth	Radwegeplan Bayreuth Hrsg.: Stadt Bayreuth
Landkreis Bayreuth	Radeln in Landkreis Bayreuth Hrsg.: Landkreis Bayreuth
Fichtelgebirge	Radtouren Hrsg.: Touristinformation Fichtelgebirge
Landkreis Hof	Radlspaß im Landkreis Hof Hrsg.: Landkreis Hof
BDR Deutsche Radtourenkarte	Blatt 23 Ostthüringen, Saaleland, Vogtland Hrsg.: Radtourenkarte Hauptka Verlag Bad Soden
Verlag Dr. Andreas Barthel	Radwander- und Wanderkarte Chemnitz und Umgebung Hrsg.: Dr. Andreas Barthel Verlag, Borsdorf
Verlag Dr. Andreas Barthel	Radwander- und Wanderkarte Vogtländische Schweiz Hrsg.: Dr. Andreas Barthel Verlag, Borsdorf
Städtenetz Radwanderführer	Sächsisch-Bayerisches Städtenetz (dz. in Vorbereitung)
KDI EUROVERLAG e. K.	Rad- und Wandertouren-Karte Landkreis Zwickauer Land, Hrsg. KDI EUROVERLAG e. K.

Ein ausführlicher Radtourenführer für die einzelnen Etappen und die Gesamtstrecke ist in den Tourist-Informationen in Chemnitz, Zwickau, Plauen, Hof und Bayreuth sowie auch im Fachhandel in der Region für 4,50 Euro erhältlich.

Impressum

Herausgeber:	Sächsisch-Bayerisches Städtenetz
Planung, Konzept:	GEO-PLAN Bayreuth
Gestaltung:	Werbeagentur GMK, Bayreuth

Gefördert durch das Bayerische Staatsministerium für Wirtschaft, Infrastruktur, Verkehr und Technologie sowie das Sächsische Staatsministerium des Innern



TOUREN



Sächsisch-Bayerisches Städtenetz

Tour PLAUEN - ZWICKAU

50 km

„Bahn – Brücken – Burgen“

PLAUEN

Plauen, die Metropole des Vogtlandes, erlangte Weltruhm durch die Herstellung der Plauener Spitze. Zahlreiche architektonische Kostbarkeiten erinnern an die einstige Bedeutung der Stadt: Hauptkirche St. Johannis, Alte Elsterbrücke, Lutherkirche, Vogtland Theater, Vogtlandmuseum in klassizistischen Kaufherrenhäusern, Friedensbrücke. Im Alten Rathaus mit Renaissancegiebel, dem Wahrzeichen der Stadt, befindet sich das Plauener Spitzenmuseum, das einzige seiner Art in Deutschland.

Burg Schönfels

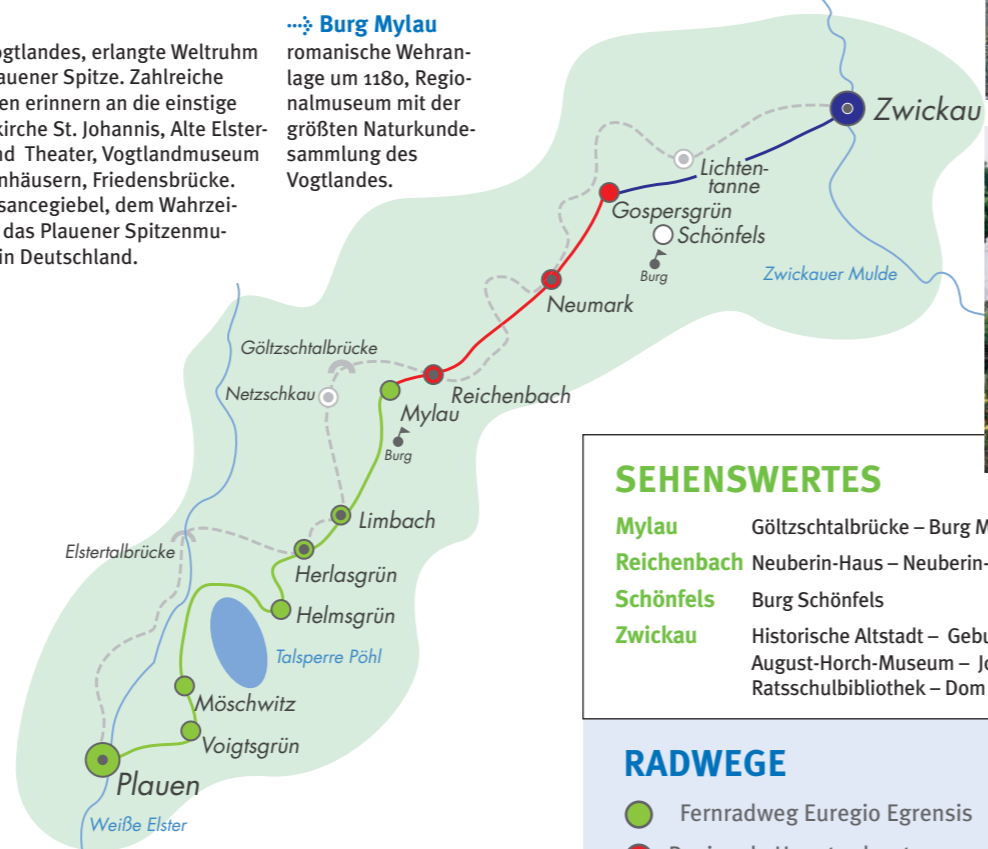
Von weitem sieht man die mittelalterliche Trutzburg Schönfels, die sich auf dem Diabasfelsen über der sächsischen Landschaft erhebt. 1180 etwa begann ihr Bau, und in den mittelalterlichen Gemäuern geben ein originaler Wehrgang, der Bergfried, eine Kemenate und vieles mehr Einblick in das Leben der damaligen Wehranlage. Ein Kleinod mit besonderem Reiz ist die Kapelle mit Merkmalen aus Gotik, Renaissance und Barock.

Zur Göltzschtalbrücke

an der Straße zwischen Netzschkau und Mylau sollte unbedingt ein Abstecher eingeplant werden. Die Göltzschtalbrücke ist die größte Ziegelsteinbrücke der Welt (26 Mill. Ziegel, 574m lang, 78m hoch, erbaut von 1846-1851 als Eisenbahnverbindung zwischen Sachsen und Bayern). Auf vier Stockwerken überspannt sie mit 81 Bögen das Tal der Göltzsch.

Burg Mylau

romanische Wehranlage um 1180, Regionalmuseum mit der größten Naturkundensammlung des Vogtlandes.



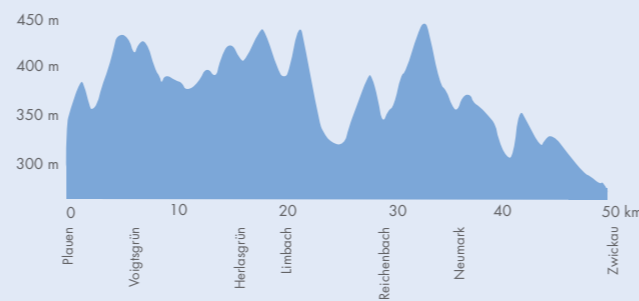
SEHENSWERTES

Mylau	Göltzschtalbrücke – Burg Mylau
Reichenbach	Neuberin-Haus – Neuberin-Museum
Schönfels	Burg Schönfels
Zwickau	Historische Altstadt – Geburtshaus Robert Schumann August-Horch-Museum – Johannisbad – Priesterhäuser Ratsschulbibliothek – Dom „St. Marien“

RADWEGE

- Fernradweg Euregio Egrensis
- Regionale Hauptradroute 1
- Regionale Hauptradroute 24

HÖHENPROFIL



Göltzschtalbrücke



Burg Schönfels, Schönfels



Plauener Spitze, Plauen

Tour ZWICKAU - CHEMNITZ

49 km

„Stadt – Kultur – Motorsport“



SEHENSWERTES

Glauchau	Doppelschloss Bismarckturm
Hohenstein-Ernstthal	Karl-May-Geburtshaus Karl-May-Höhle Textilmuseum Rennsportmuseum Huthaus – St. Lampertus
Chemnitz	Burg Rabenstein Felsendome Rabenstein Theater- / Opernhaus Robert-Schumann-Philharmonie Wagneraufführungen Mozartfest Industriearchitektur, Industriemuseum Gründerzeit- und Jugendstilviertel Kaßberg Kunstsammlungen Chemnitz DASTietz Villa Esche Wasserschloss Klaffenbach

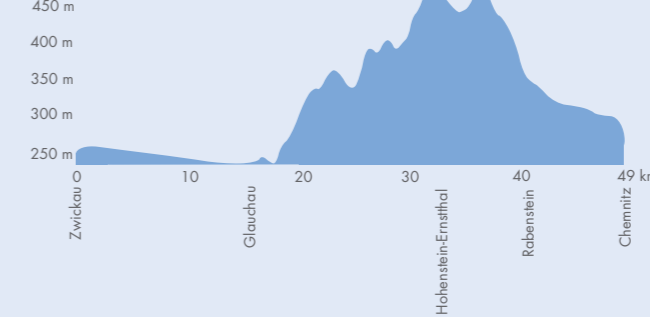
Chemnitz

Chemnitz, die Stadt der Moderne, ist in der Gegenwart eine lebendige und moderne Großstadt, in der Wirtschaft, Wissenschaft, Kunst und Kultur zu Hause sind. Die völlig neugestaltete City mit verführerischen Einkaufspassagen, gemütlichen Cafés und unzähligen Erlebnismöglichkeiten verleihen Chemnitz ebenso besonderen Charme, wie die respektable und international anerkannte Kultur- und Kunstszene. Besondere Highlights: das Museum Gunzenhauer mit dem weltweit umfassendsten Bestand an Werken von Otto Dix, die Kunstsammlungen Chemnitz, das Sächsische Industriemuseum Chemnitz, DASTietz mit dem Versteinertem Wald, die Villa Esche von Henry van de Velde, das Sächsische Mozartfest und der erzgebirgische Weihnachtsmarkt.

RADWEGE

- Muldentalradwanderweg
- Sächsische Städteroute

HÖHENPROFIL



August-Horch-Museum, Zwickau



Hauptmarkt, Zwickau



Johannisbad, Zwickau

Zwickau


Dem Ruf Zwickaus, der Geburtsstadt Robert Schumanns, als Einkaufsstadt werden neu gestaltete städtebauliche Ensembles (Kornmarkt, Hauptmarkt), rekonstruierte Gebäude und moderne Geschäftszentren mit ihrer zeitgemäßen Einkaufsatmosphäre in der Innenstadt gerecht. Einen Besuch wert sind auch der spätgotische Dom St. Marien, die Städtischen Museen (Kunstsammlungen, Priesterhäuser, Galerie am Domhof), das Robert-Schumann-Haus, das August-Horch-Museum sowie das Gesundheits- und Vitalbad Johannisbad. Außer dem Theater laden das Konzert- und Ballhaus „Neue Welt“, der Alte Gasometer und die Stadthalle zu Aufführungen, Konzerten und anderen Kulturereignissen ein.



Rathauspassage, Chemnitz



Wasserschloss Klaffenbach, Chemnitz



Opernhaus, Chemnitz



Sächsisch-Bayerisches Städtenetz



3. Auflage/2009

- Bayreuth ↔ Hof
- Hof ↔ Plauen
- Plauen ↔ Zwickau
- Zwickau ↔ Chemnitz

Gehen Sie auf Entdeckungsreise in Sachsen und Bayern!

Mit dem Fahrrad erhalten Sie abseits der großen Verkehrswege **Einblicke** in das, was jahrzehntlang getrennt war und nun zusammenwächst. Machen Sie sich Ihr eigenes Bild von Land und Leuten in einer geschichtsträchtigen und lebendigen Region. Fünf charaktervolle Städte, die wie Perlen auf einer Kette aneinandergereiht liegen und Sachsen mit Bayern verbinden, erwarten Sie.

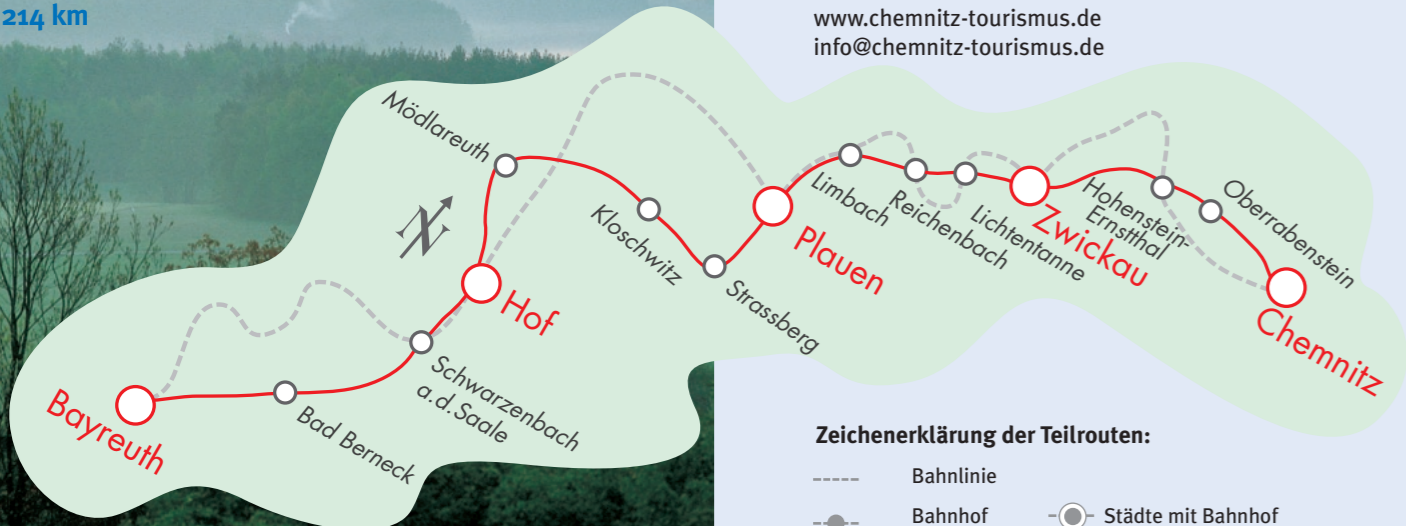
Genießen Sie großartige **Ausblicke**, die Ihnen die abwechslungsreiche Landschaft bietet. Ein Auf und Ab bleibt Ihnen dabei nicht erspart, diese Fahrstrecke fordert Sie auch sportlich heraus. Doch es lohnt sich, Sie werden angenehm überrascht und um viele tiefe Eindrücke reicher sein.

Das **Sächsisch-Bayerische Städtenetz** nutzt die Chance, an historische Gemeinsamkeiten anzuknüpfen und Brücken zwischen Städten und Regionen zu schlagen. Im Vordergrund steht dabei, Geschichte und Gegenwart zu einem einmaligen Erlebnis zu formen. Lernen Sie fünf interessante Städte kennen! Eine attraktive Vielfalt aus Natur, Kultur, Architektur, Veranstaltungen und „Wohlfühl-Angeboten“ erwartet Sie.



GESAMTSTRECKE

ca. 214 km



TOURIST-INFORMATIONEN

Kongress- und Tourismuszentrale Bayreuth
Luitpoldplatz 9 · 95444 Bayreuth
Tel. 0921/88588 · Fax 0921/88555
www.bayreuth.de
E-Mail: info@bayreuth-tourismus.de

Tourist-Information Hof
Ludwigstraße 24 · 95028 Hof
Tel. 09281/815666 · Fax 09281/815669
www.hof.de
E-Mail: touristinfo@stadt-hof.de

Tourist-Information Plauen
Unterer Graben 1 · 08523 Plauen
Tel. 03741/2911027 · Fax 03741/29131028
www.plauen.de
E-Mail: touristinfo@plauen.de

Tourist Information Zwickau
Hauptstraße 6 · 08056 Zwickau
Tel. 0375/2713240 · Fax 0375/2713249
www.zwickau-tourismus.de
E-Mail: tourist@kultour-z.de

Tourist-Information Chemnitz
Markt 1 · 09111 Chemnitz
Tel. 0371/690680 · Fax 0371/6906830
www.chemnitz-tourismus.de
info@chemnitz-tourismus.de

Zeichenerklärung der Teilrouten:

- Bahnlinie
- Bahnhof
- Städte mit Bahnhof

Tour BAYREUTH - HOF

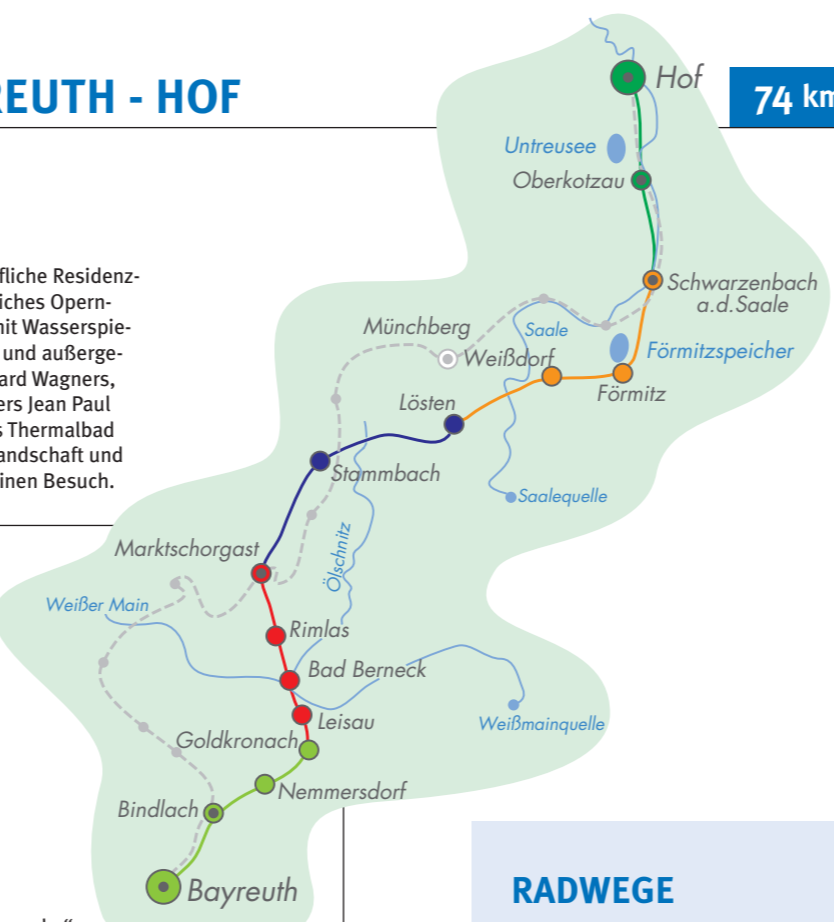
„Versteckte Schätze“

Bayreuth

Festspiel- und Universitätsstadt, markgräfliche Residenzstadt mit barocken Schlössern, Markgräfliches Opernhaus, historische Parkanlage Eremitage mit Wasserspielen, interessante Museen, fröhliche Feste und außergewöhnliche Konzerte. Auf den Spuren Richard Wagners, der Markgräfin Wilhelmine und des Dichters Jean Paul lohnt es sich, Bayreuth zu entdecken. Das Thermalbad Lohengrin Therme mit großzügiger Badelandschaft und Wellness-Oase lohnt zu jeder Jahreszeit einen Besuch.

SEHENSWERTES


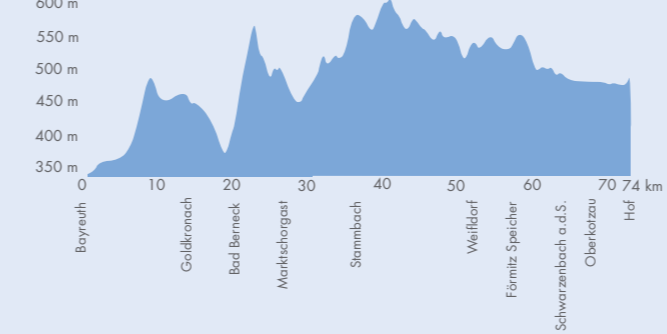
- Bayreuth** Markgräfliches Opernhaus
Neues und Altes Schloss
Eremitage
Wagnerfestspiele
Villa Wahnfried
Festspielhaus
Lohengrin Therme
Museen
Innenstadt
Universität
- Bindlach** Markgrafenkirche
- Goldkronach** Besucherstollen „Schmutzlerzeche“
Besucherbergwerk „Mittlerer-Name-Gottes“
- Bad Berneck** Kurpark – Schlossberg
Schlossturm – Burgruine
Dreieinigkeitskirche
Stadtkern
- Weißdorf** Pfarrkirche – Wasserschloss
- Schwarzenbach a.d. Saale** Jean-Paul-Weg – Altstadt – Rathaus – Gumbertuskirche
Gedenkstätte „Langer Gang“ – Förmitzspeicher
- Oberkotzau** Bibelweg
- Hof** Altstadt
Bürgerpark Theresienstein
Naherholungsgebiet Untreusee mit Kletterpark
Museen
Fernwehpark
St. Michealiskirche
HofBad
Rathausurm
Botanischer Garten
Jean-Paul-Wege
Zoologischer Garten



RADWEGE

- Burgenstraßen-Radweg
- Fernradweg Euregio Egrensis
- Main-Saale-Radweg
- Radweg HO 1
- Saale-Radwanderweg

HÖHENPROFIL



Tour HOF - PLAUEN

„Radeln ohne Grenzen“

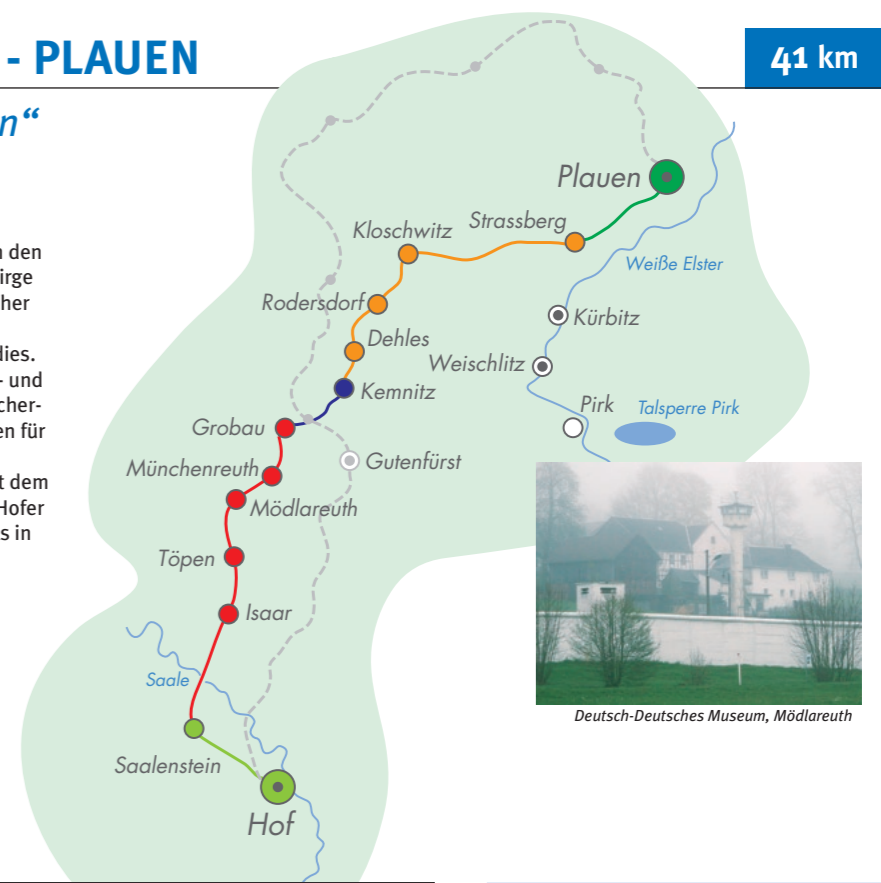
HOF

Die Stadt Hof liegt eingebettet zwischen den Mittelgebirgen Frankenwald, Fichtelgebirge und Thüringer Wald. Sie ist wirtschaftlicher und kultureller Mittelpunkt der Region. Die Stadt Hof ist auch ein Einkaufsparadies. Sehenswürdigkeiten, vielfältige Freizeit- und Sportmöglichkeiten sowie ein breitgefächertes Veranstaltungsangebot sind Garantien für ein interessantes Besuchsprogramm. Besonderer Anziehungspunkt ist der mit dem Rad gut zu erreichende Untreusee. Der Hofer Bürgerpark zählt zu den schönsten Parks in Deutschland.



SEHENSWERTES

- Mödlareuth** Deutsch-Deutsches Museum
- Thossen** Wehrkirche
- Plauen** Altes Rathaus
Spitzenmuseum
Schaustickerei
Vogtlandmuseum
Galerie e.o. plauen
Malzhausgalerie
Plauen „unter Tage“
Friedensbrücke
Alte Elsterbrücke
St. Johanniskirche
Lutherkirche
Ortsteil Jößnitz,
Staatlich anerkannter
Erholungsort
Talsperre Pöhl



RADWEGE

- Saale-Radwanderweg
- Radweg Hof 8
- dz. ohne Wegweisung
- Radfernweg 6
- Elster-Radweg

HÖHENPROFIL

